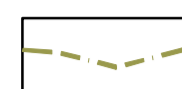



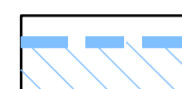








LEGENDA

INDICAZIONI GENERALI

	CONFINE COMUNALE	
	MAPPA CATASTALE	
	OBBLIGO DI LOTTIZZAZIONE	art. 8








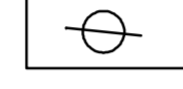


SALVAGUARDIA STORICO, ARTISTICA E AMBIENTALE

	AREA DI TUTELA AMBIENTALE	art. 23
	AREA DI RILEVANZA AMBIENTALE	art. 24
	AREA DI RISPETTO STORICO, AMBIENTALE E PAESISTICO DEL P.R.G.	art. 25
	VERDE PRIVATO	art. 26
	BIOTOPO DI COMPETENZA COMUNALE	art. 28
	BIOTOPO DI COMPETENZA PROVINCIALE	art. 29
	AMBITO SIC	art. 30
	SUPERFICI LIQUIDE	art. 31








DISCIPLINA SUGLI INTERVENTI DI RECUPERO DEL PATRIMONIO EDILIZIO MONTANO

	PATRIMONIO EDILIZIO MONTANO	art. 32
--	-----------------------------	---------

PRESCRIZIONI PER IL TERRITORIO URBANIZZATO E URBANIZZABILE A PREVALENTE DESTINAZIONE RESIDENZIALE

	PIANO REGOLATORE GENERALE INSEDIAMENTI STORICI	
	INSEDIAMENTI STORICI	art. 52
	EDIFICIO ISOLATO RIENTRANTE NEL PGTIS	art. 52
AREE RESIDENZIALI		
	AREA EDIFICATA SATURA - B1	art. 55
	AREA RESIDENZIALE DI COMPLETAMENTO - B2, B3, B4	art. 56
	ZONA DI ESPANSIONE IN CORSO DI ATTUAZIONE - C1	art. 59
	ZONA RESIDENZIALE DI NUOVO IMPIANTO - C2, C3	art. 60
	DIREZIONE DEL COLMO	
	AREA PER ATTIVITA' ALBERGHIERA	art. 61
	AREA PER ATTIVITA' AGRITURISTICA	art. 62

SERVIZI E INTERVENTI PUNTUALI

	AREE PER ATTREZZATURE E SERVIZI PUBBLICI DI LIVELLO LOCALE DA CONFERMARE	art. 63
	M - scuola materna Se - scuola elementare Sm - scuola media inferiore Ms - scuola media superiore A - amministrativo (municipio e uffici pubblici in genere) C - cultura (centri civici, case della cultura, biblioteche) Sp - spettacolo (cinema, teatro) H - sanità (ospedali, poliambulatori, ambulatori medici) As - assistenza (centri per anziani, edifici per l'assistenza sociale) Ps - pubblica sicurezza (P.S., C.C., V.V.F.F.) Me - mensa Re - religiosa	
	AREA PER NUOVI SERVIZI PUBBLICI DI LIVELLO LOCALE	art. 64
	- da destinare ad attrezzature civili e amministrative	
	- da destinare ad attrezzature religiose	
	- da destinare ad attrezzature scolastiche e culturali	
	AREA PER IMPIANTI SPORTIVI	art. 65
	VERDE PUBBLICO	art. 66
	Verde attrezzato	

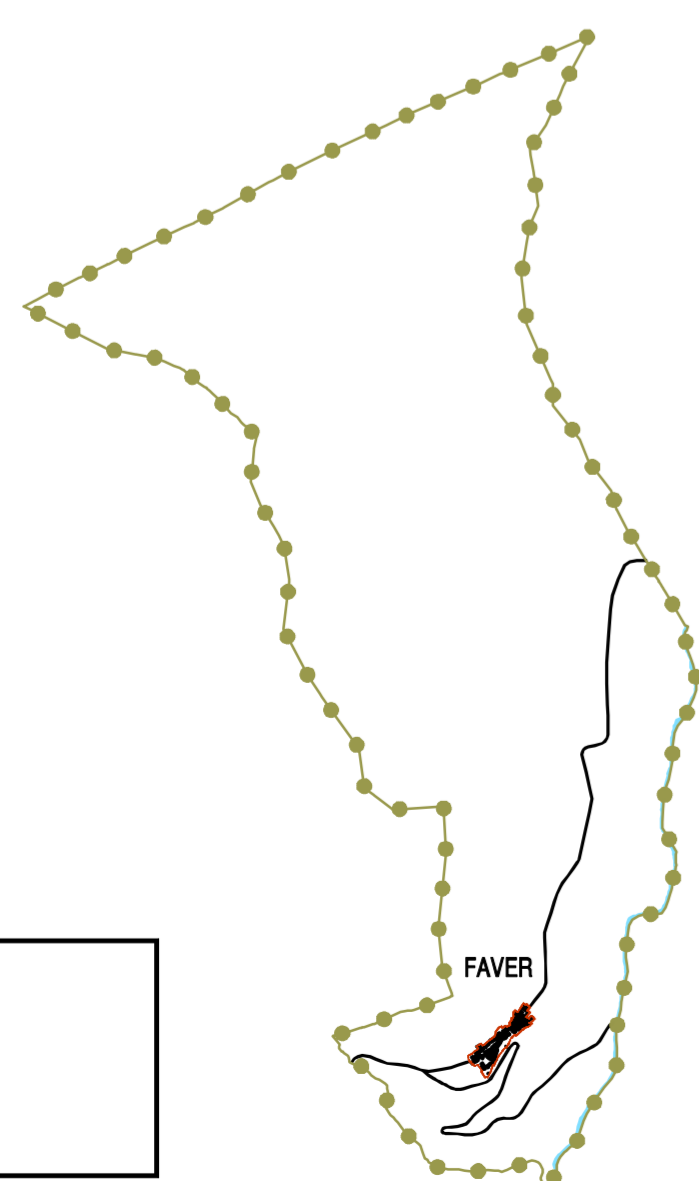


PRG

Piano Regolatore Generale
VARIANTE GENERALE
2008
DEL COMUNE DI
FAVER

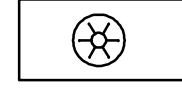

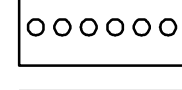
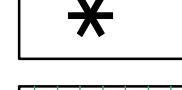
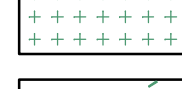
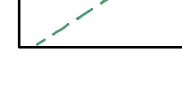


LEGENDA



giugno 2008






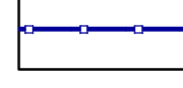
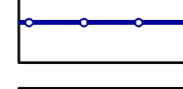

TAV. 1

	PIAZZA DA SISTEMARE E VALORIZZARE	art. 67
	NUOVA PIAZZA DA CREARE	
	CINTURAZIONE ARBOREA	
	PUNTI DI VISTA E PANORAMICI	
	AREA CIMITERIALE	art. 68
	FASCIA DI RISPETTO CIMITERIALE	art. 69

INSEDIAMENTI PRODUTTIVI

	AREA PRODUTTIVA DEL SETTORE SECONDARIO DI INTERESSE LOCALE - D1, D2	art. 70 art. 71
---	---	--------------------

PRESCRIZIONE PER IL TERRITORIO EXTRAURBANO

	AREE BOSCHIVE	art. 72
	AREE A PRATI E PASCOLI	art. 73
	AREE AGRICOLE DI PREGIO	art. 74
	AREA AGRICOLA	art. 75
	DEPURATORE INTERCOMUNALE	art. 76
	Zona A	
	Zona B	
	ELETTRODOTTO	art. 77

	GASDOTTO	art. 77
---	----------	---------

INFRASTRUTTURE VIARIE E DI TRASPORTO

	- numero di classificazione	art. 79
	- esistente	
	- da potenziare	
	- di progetto	
	FASCIA DI RISPETTO STRADALE	art. 80
	FASCIA DI RISPETTO STRADALE	art. 80
	PONTE E VIADOTTO	art. 81
	GALLERIA	art. 81
	RACCORDO E SVINCOLO STRADALE DI PROGETTO	art. 81
	PARCHEGGI	art. 82
	PISTE CICLABILI E PERCORSI PEDONALI	art. 83